Łączy arkusz 1

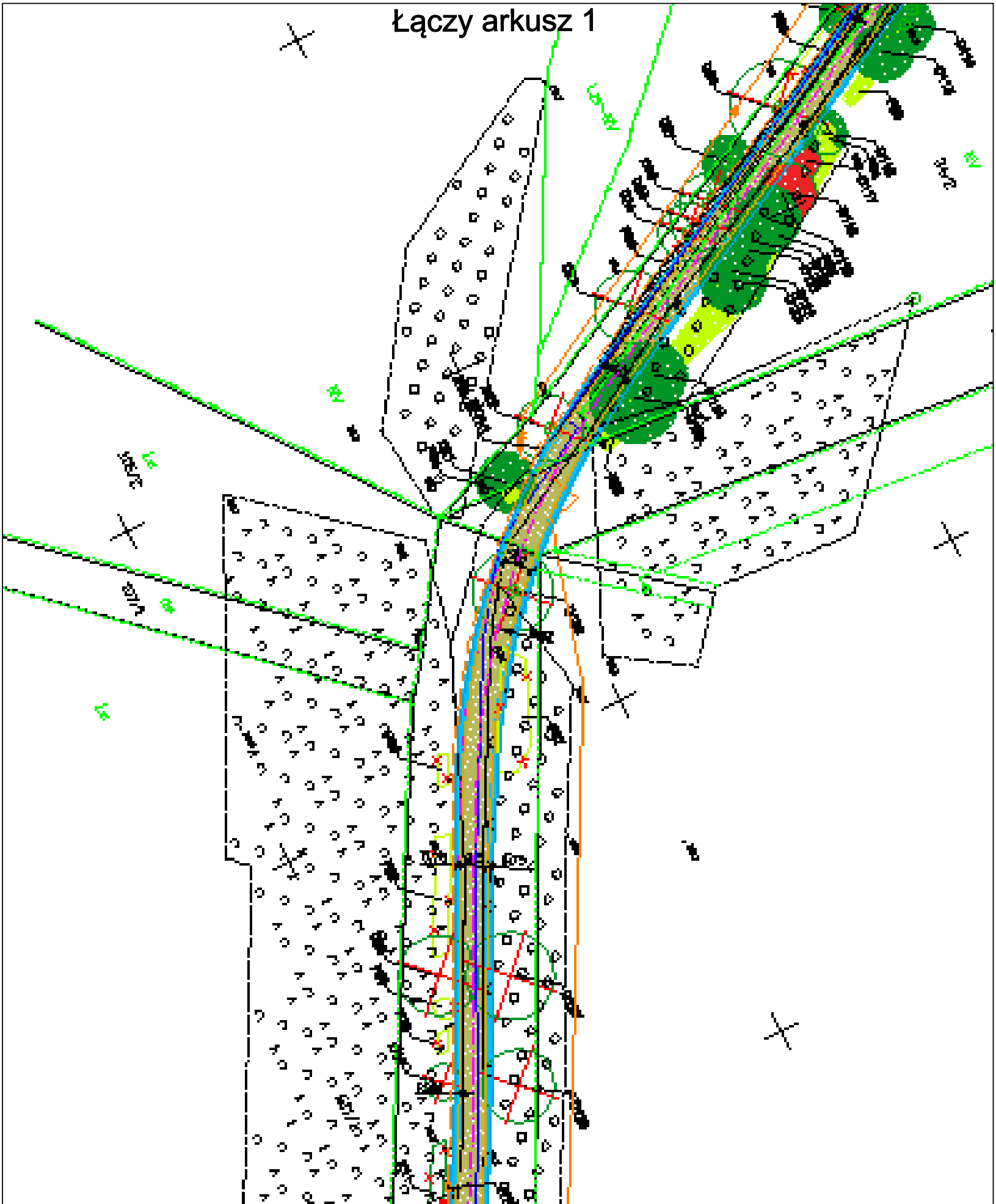

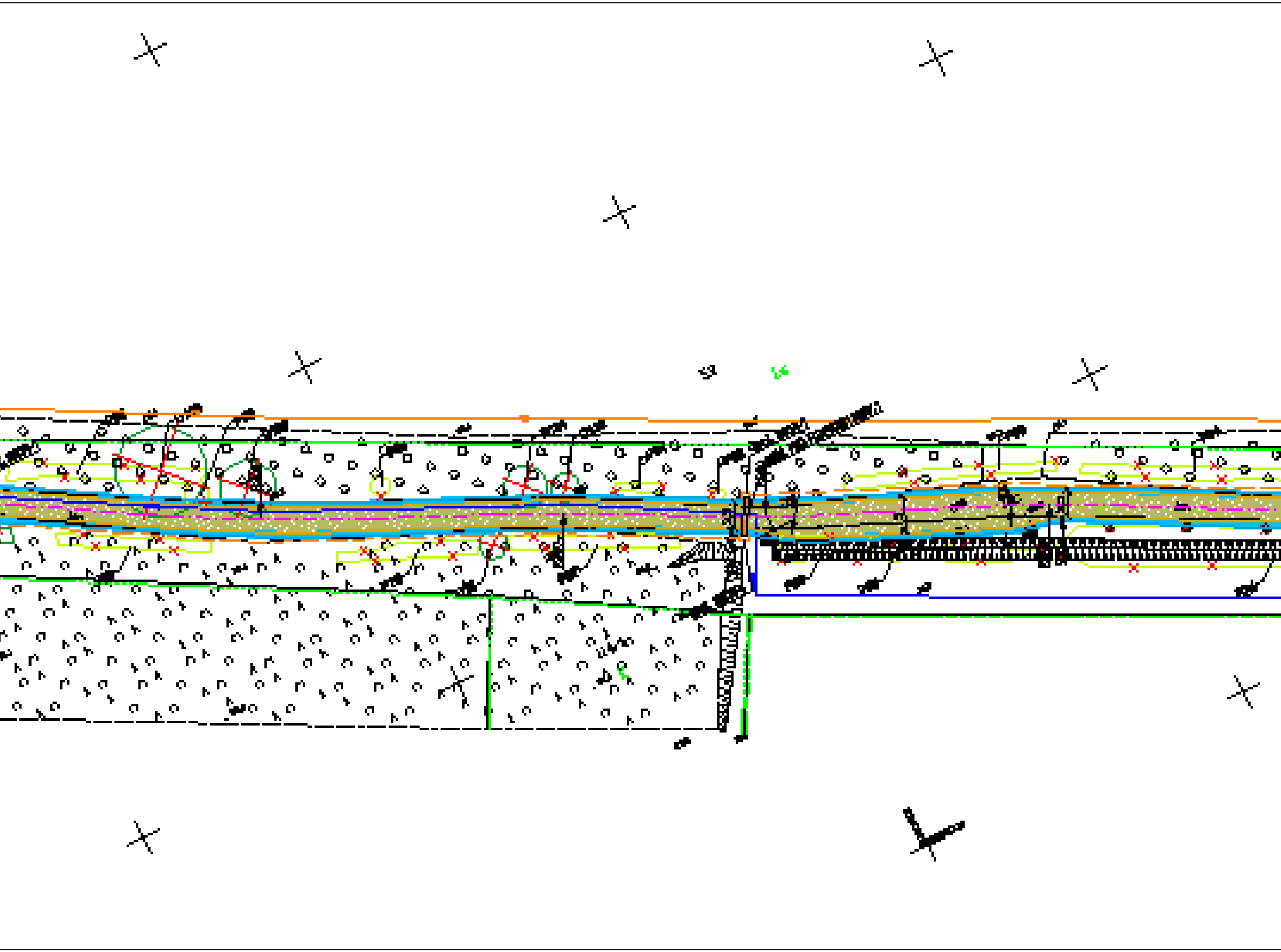

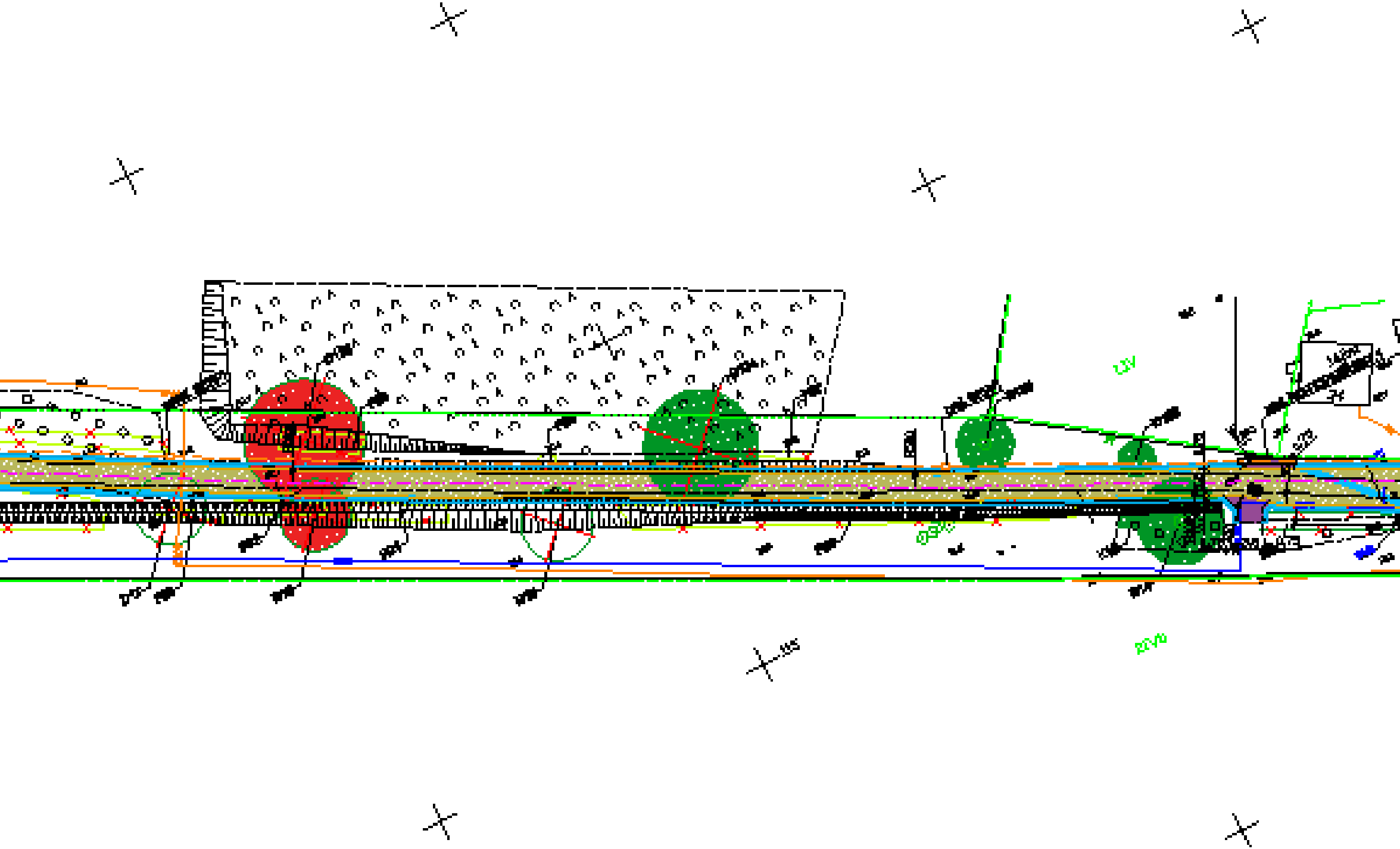

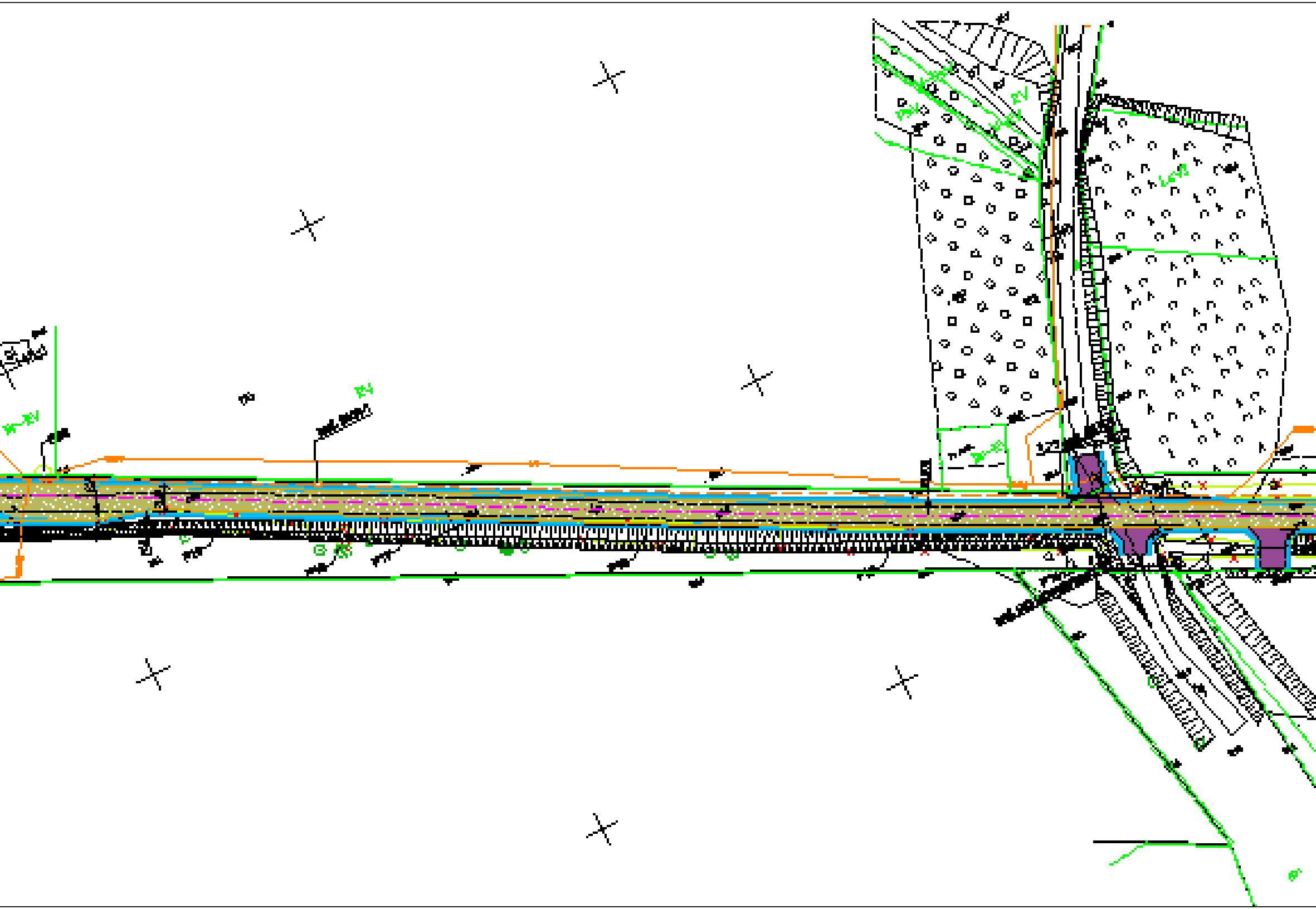

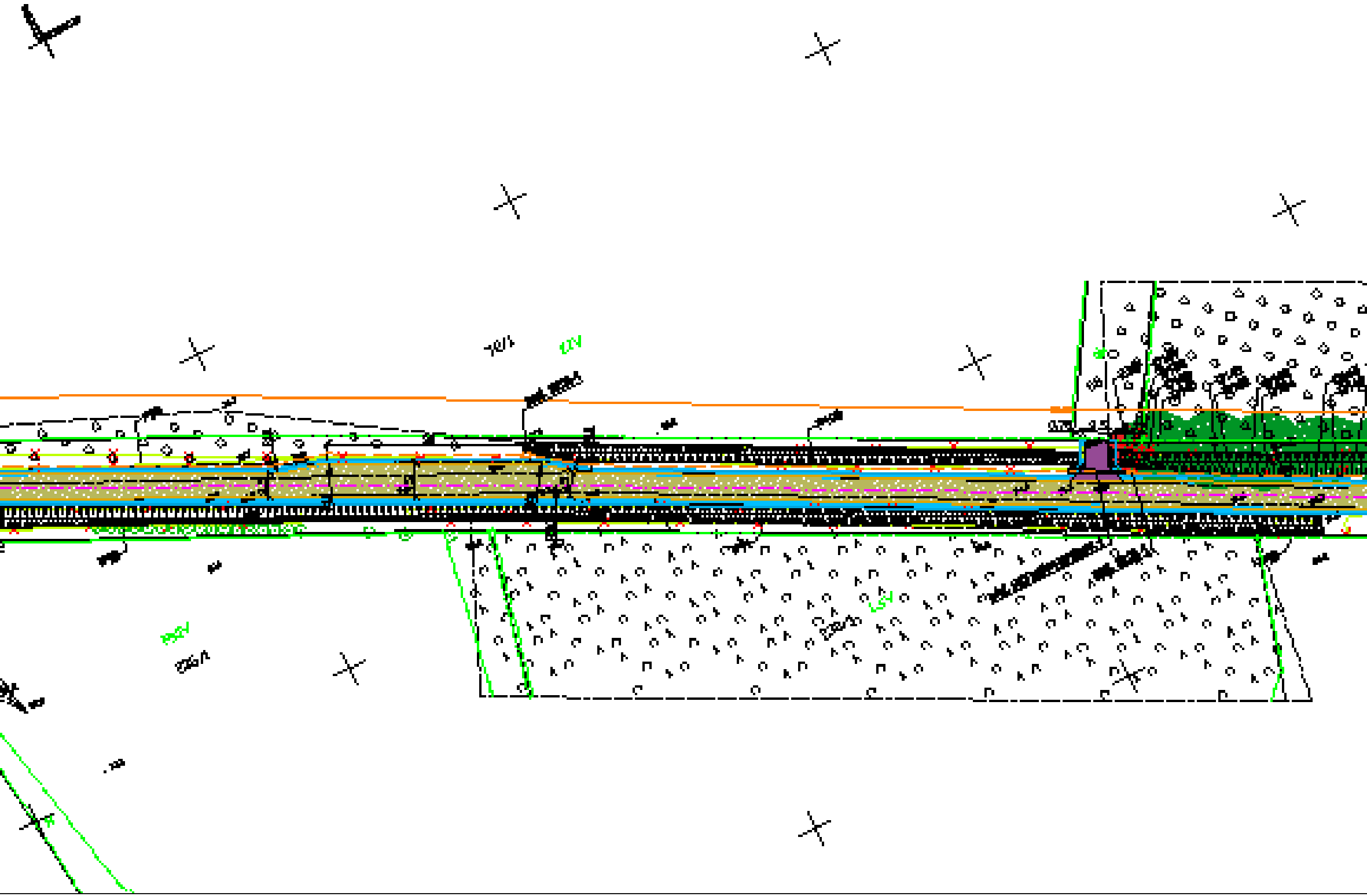

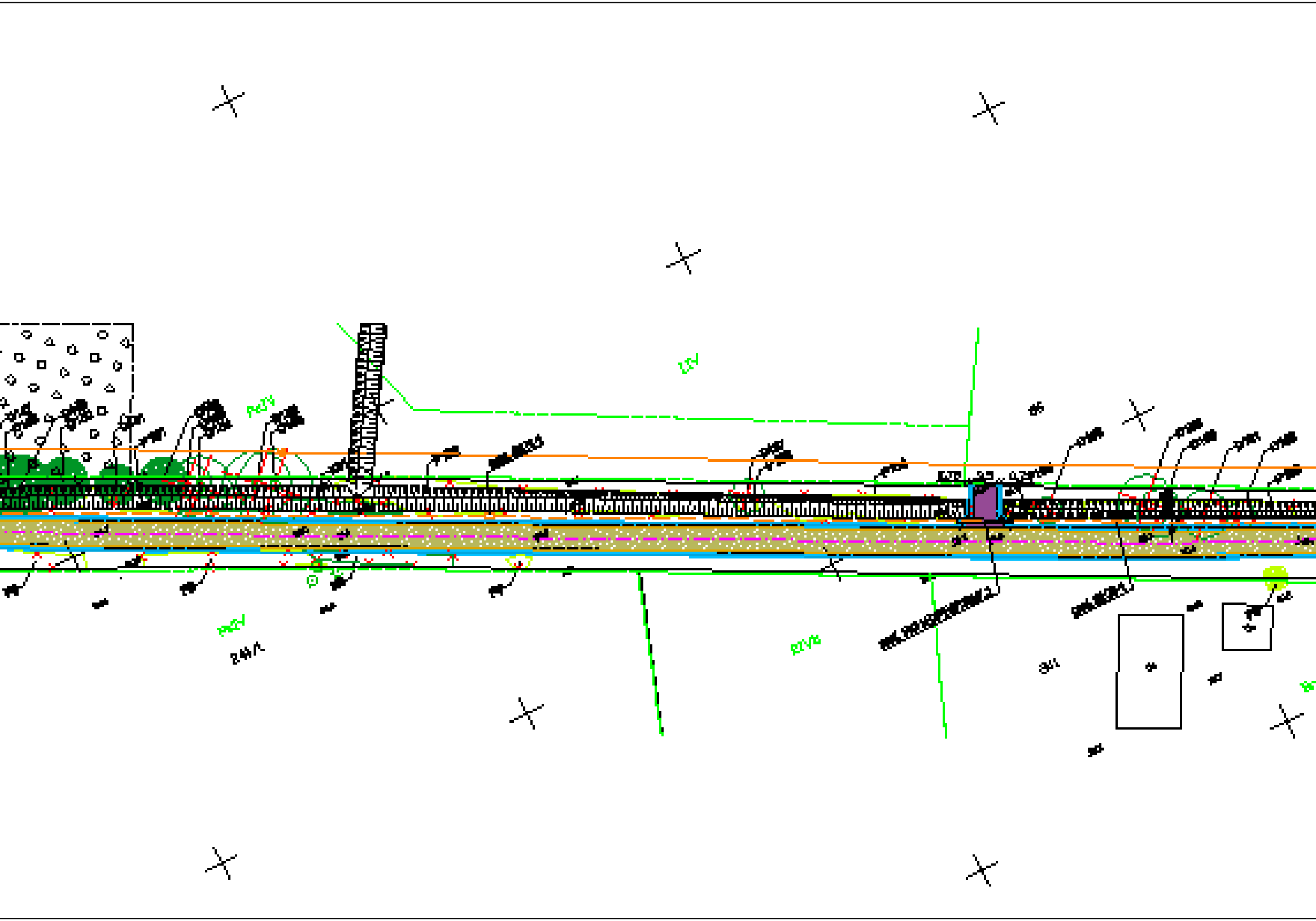

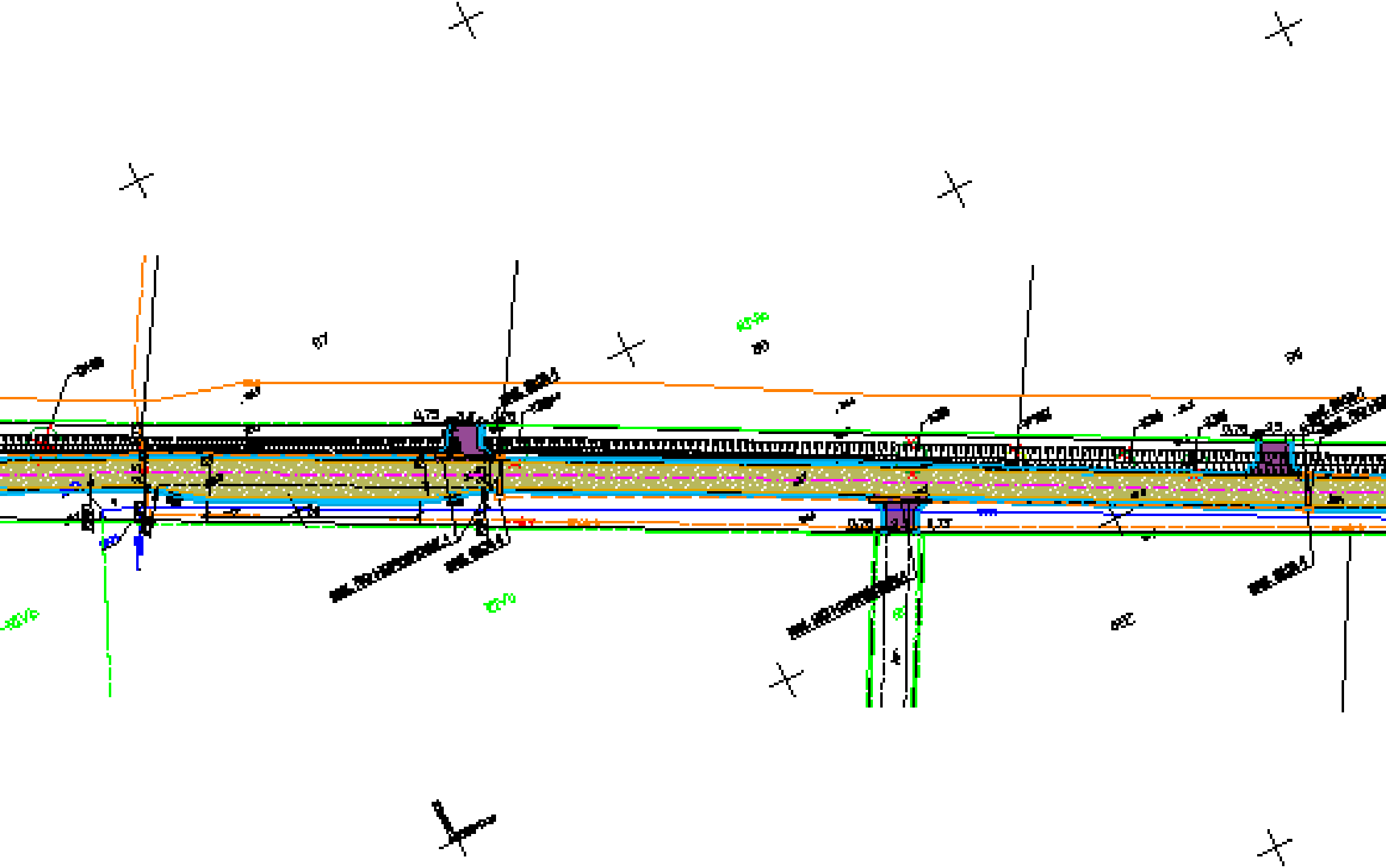

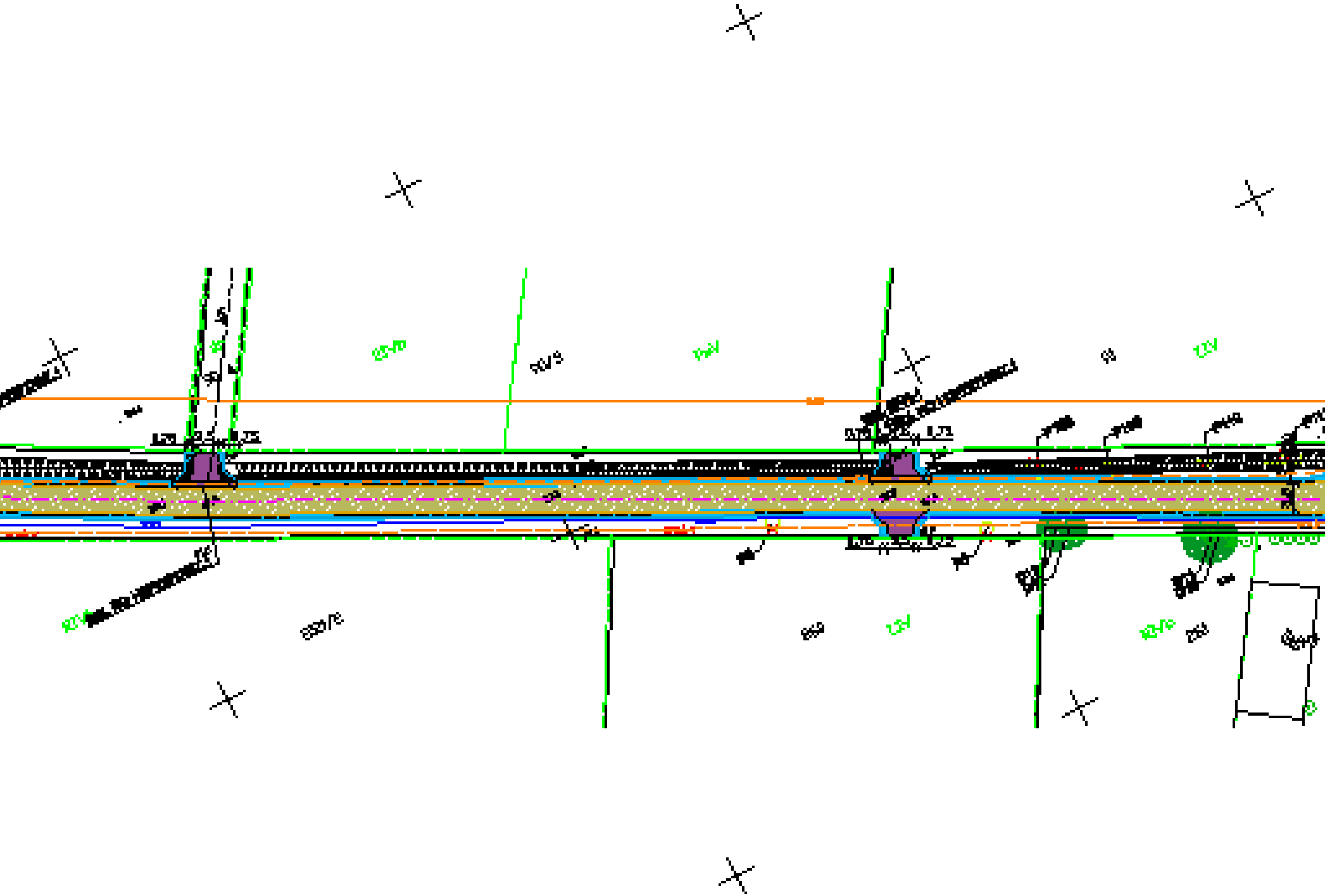

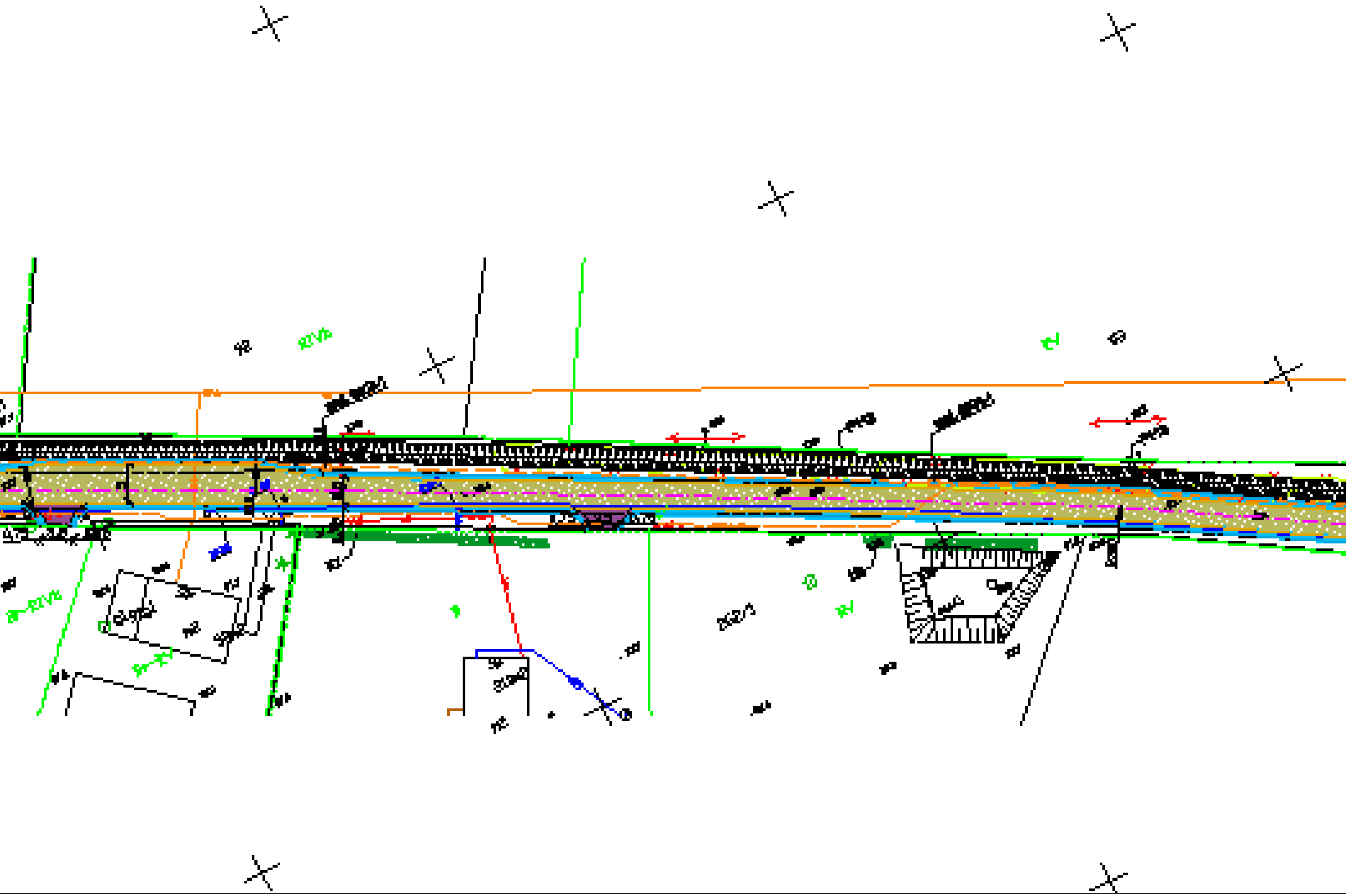

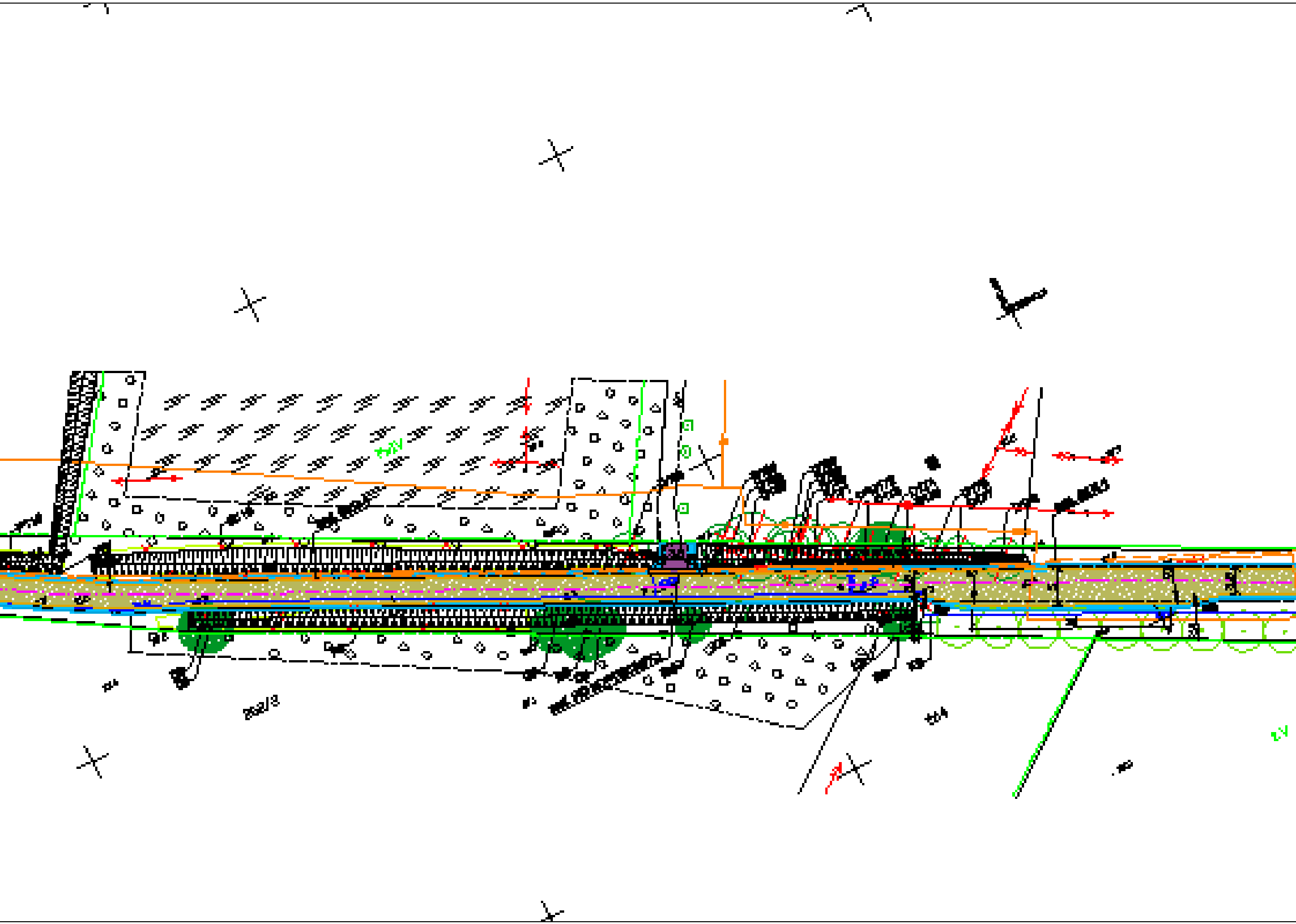

Przebudowa drogi gminnej z miejscowości Pustkowo do miejscowości Żeleźno, gmina Białogard

PLAN SYTUACYJNY

SKALA 1:500

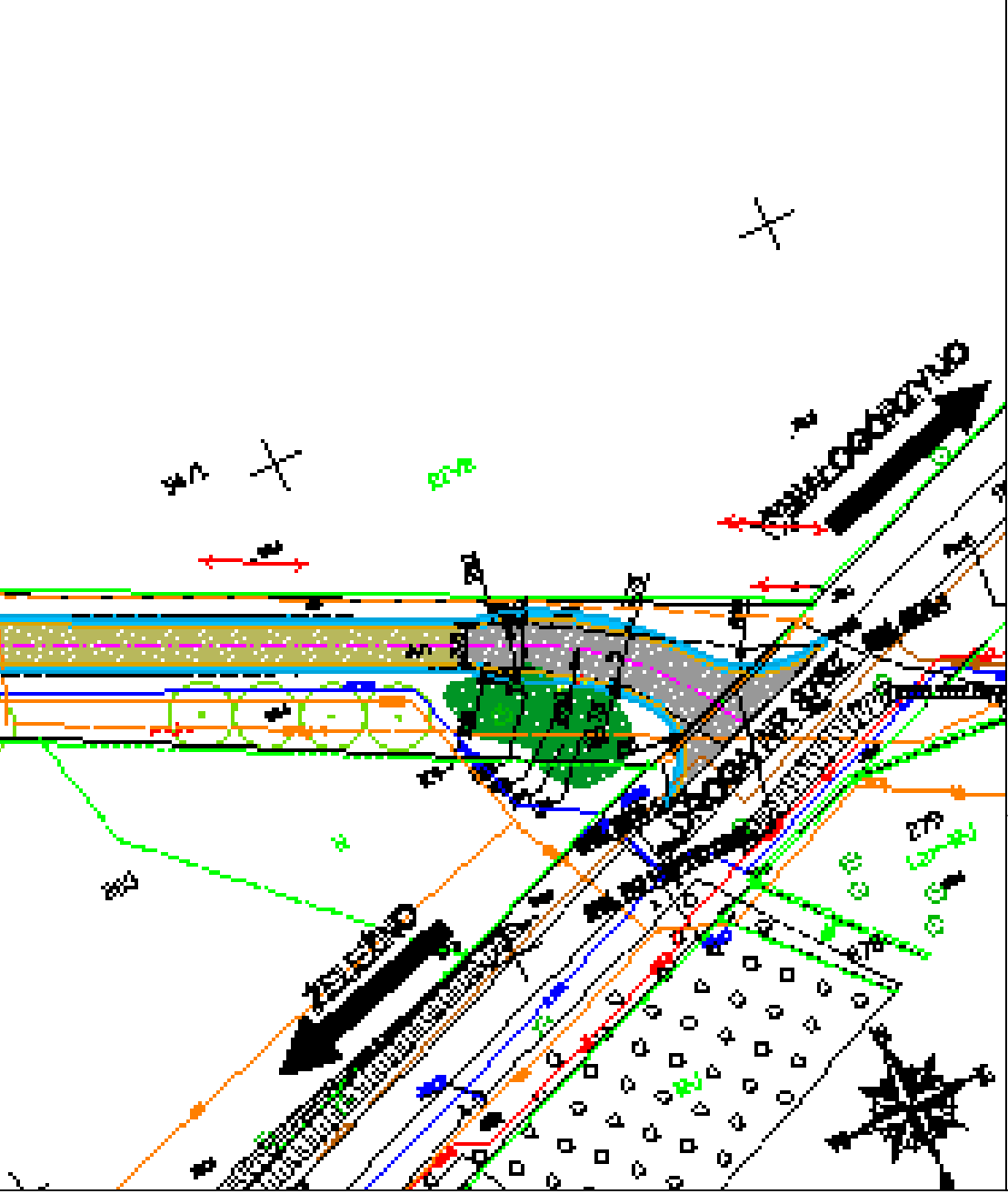

LEGENDA:

— · —	OŚ DROGI
—	KRAWĘDŹ DROGI
—	KRAWĘDŹ POBOCZA
- - - - -	KRAWĘDŹ ZJAZDU
▨	JEZDNIA Z PŁYT DROGOWYCH
▨	JEZDNIA ASFALTOWA KR3
▨	POBOCZE Z KRUSZYWA
▨	ZJAZD Z PŁYT TYPU JOMB

OZNACZENIA BRANŻY ZIELENI:

◎	ISTN. DRZEWA (DOMIAR GEODEZYJNY)
○	ISTN. DRZEWA (DOMIAR W TERENIE)
▭	ISTN. KRZEWY
▭	ISTN. PODROST DRZEW
⊗	BRAK DRZEWA W TERENIE
●	ISTN. KARPINA DO USUNIĘCIA
⊗	ISTN. DRZEWO DO WYCINKI
▭	ISTN. KRZEWY DO WYCINKI
▭	ISTN. PODROST DRZEW DO WYCINKI
D1	NUMER INWENTARYZACYJNY
○	ISTN. DRZEWA CENNE PRZYRODNICZO
○	ISTN. DRZEWA O SŁABEJ KONDYCJI
◎	PROJ. DRZEWO LIŚCIASTE

OZNACZENIA BRANŻY TELETECHNICZNEJ:

— — —	PROJ. KANAŁ TECHNOLOGICZNY 3xRS HDPEø40; 1x mikrorura WMR HDPEø40 7x10
▭	PROJ. RURA OSŁONOWA HDPEø125/7,1
▭	PROJ. STUDNIA TELETECH. SKR-1

GC Infrastructure

80-252 Gdańsk, ul. Jaśkowa Dolina 11b/3
tel: 58 344-44-50 fax: 58 344-44-49 email: biuro@greencities.pl

Zadanie: Przebudowa drogi gminnej z miejscowości Pustkowo do miejscowości Żeleźno, gmina Białogard			
Nazwa oprac.: **KONCEPCJA ZAGOSPODAROWANIA TERENU**			
Nazwa rys.: **PLAN SYTUACYJNY**			
Stadium opracowania: **KONCEPCJA**			
Nr proj:	**050**	*Skala:* **1:500**	*Nr rys:* **2**
Data:	**08.2022**	*Nr rew:* **-**	

Opracowanie:	mgr inż. Mateusz Palimeris	spec. drogowa upr. nr POM/0504/PBP/21	
	inż. arch. kraj. Katarzyna Ostojska	specj. - upr. nr -	
	Łukasz Głowacki	specj. - upr. nr -	
	mgr inż. Patryk Delęgowski	specj. - upr. nr -	
	-	specj. - upr. nr -	