














LEGENDA

-  Granice działek ewidencyjnych
-  Opornik betonowy 12x25 cm, h=0 cm
-  Krawędź poboczy
-  Nawierzchnia jezdni - beton asfaltowy
-  Nawierzchnia chodnika - kostka brukowa betonowa
-  Nawierzchnia zjazdów - kostka brukowa betonowa kolor czerwony
-  Nawierzchnia zjazdów - kostka brukowa betonowa kolor szary (na działki drogowe)
-  Nawierzchnia utwardzeń poboczy - bruk (materiał z rozbiórki)
-  Pas zieleni
-  Pobocze gruntowe
-  Zabezpieczenie sieci teletechnicznej za pomocą rur ochronnych dwudzielnych
-  Drzewa przeznaczone do wycinki według osobnego opracowania
-  Karpina przeznaczona do usunięcia według osobnego opracowania



CIVIL PLAN		
Biuro Projektowe Magdalena Karluk ul. Wojska Polskiego 59c/14, 72-200 Nowogard		
Temat:		Przebudowa drogi w miejscowości Podwilcze, gm. Białogard
Tytuł rysunku:		Plan zagospodarowania terenu
Obiekt budowlany:		Droga
Projektował:	mgr inż. Kamil Karluk upr. nr ZAP/0022/PWBD/17	rys. nr 1.3
		skala 1:500
		Czerwiec 2023 r.